

UZGODNIENIE NR 396/2016

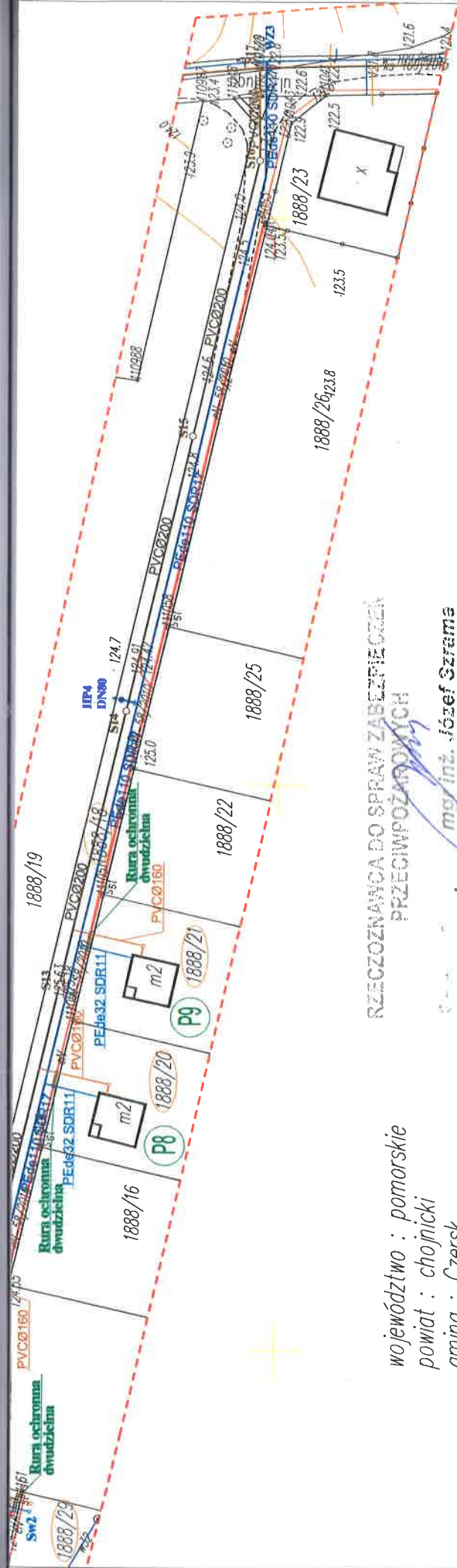
Uzg. dot. prof. z i.e. w odn. egow. j. komin
sanitarny granicy, jny awz floor n. w r. z.
pr. j. e. e. d. w l. z. e. s. l. o. p. q. d. e. l. y. n. e. z. j. a. s. a. t. e. i.
Uzgodnienie ważne 2 lata Umowa.

Uzgodnienie ważne 2 lata

Chojnice dnia 06.12.2016

Stanisław Osowski

W miejscach skrzyżowań i zblżeń proj.
infrastruktury z kablami energetycznymi,
na kable energetyczne nałożyć
rurę dwudzielną typu AROT
- na kable SN ϕ 160mm
- na kable MN ϕ 110mm
Zobowiązuje się wykonawcę prac ziemnych
do zgłaszania wykupu przed zasypaniem w RD
Chojnice celem sprawdzenia stanu technicznego
naszych urządzeń.



RZECZOZNAWCA DO SPRAW ZABEZPIECZENIA
PRZECIWPÓŻAROWYCH

województwo : pomorskie
powiat : chojnicki
gmina : Czersk
obwód : Czersk

mgr inż. Józef Szrama
Nr. pr. 4882/07
Zgodność projektu z wymaganiami
oceny przeciwpozarowej
stwierdzam
bez uwag


działka : 1883, 1888/1, 1888/13, 1888/18

K.E.R.G. 6640.1455.2016

KS. ROB. : 27/16

Numeracyjną mapę zasadniczą pozyskano z PODOGIK w Chojnicach.
Stan bazy z dnia 31.05.2016r. Aktualizacja na dzień 22.09.2016r.
Granice zostały przyjęte zgodnie ze stanem bazy EGB.
Na mapie do celów projektowych nie dokonano ustalenia obciążań zapisanych w K.W.
Układ współrzędnych płaskich 2000
Układ wysokościowy Kronsztadt 86

Oświadczamy, że projekt budowlany opracowano na bazie mapy sytuacyjno - wysokościowej,
która jest zgodna z oryginałem przyjęłym do zasobu Powiatowego Ośrodka Dokumentacji
Geodezyjnej i Kartograficznej w Chojnicach, pod numerem:
KERG 6640.1455.2016

 PRACOWNIA PROJEKTÓW architektura ♦ konstrukcje ♦ instalacje 89-600 Chojnice ul. Młyńska 4	
Tel./Fax (52) 397-29-19 Nazwa i miejsce inwestycji Projektowana sieć wodociągowa, kanalizacji sanitarnej grawitacyjnej oraz wodociągów i kanalizacji w miejscowości Czersk ul. Ceynowy, Jasnoccha i Jagodowa.	Projektant mgr inż. BARBARA JAZDZEWSKA upr. do proj. i kierowania robotami w zakr. sił. w-ł c.o. i gaz. nr. upr. GP-KZ 734239/93, GP-KZ 734218/94 Asystent Projektanta mgr inż. ANNA RZOŃCA
Projekt Projekt zagospodarowania terenu (mapa nr 2)	Sprawdzenie mgr inż. ANNA DEPKA PRADZYŃSKA upr. do proj. i kierowania robotami bud. bez. i wykończeniowymi w zakr. sił. i instalacji i urządzeń ciepł. w-ł. gaz. w-ł. kan. nr. upr. POMW236/PWOS/12
Stadium: Branża: Projekt techn. Sanitarna	Data: 07.11.2016r. Skala: 1:1000 Nr rys. 2

-423-



ZARZĄD DRÓG WOJEWÓDZKICH w GDAŃSKU

80-778 Gdańsk, ul. Mostowa 11A

Sekretariat tel. (58) 320-20-28; tel. / fax. (58) 320-20-25; Regon: 191687276

Rachunek bankowy: Bank Polska Kasa Opieki S.A. w Warszawie Nr 84 1240 6292 1111 0010 4639 2715 Okecie w 2017
www.zdwgdansk.pl email: sekretariat@zdwgdansk.pl



WZPD.4481.374.2016.IS

L.dz. 2/237

Gdańsk, 12 stycznia 2017 r.

POLECONY
za zwrotnym potwierdzeniem odbioru

DECYZJA

Na podstawie art. 39 ust. 1 pkt 1, ust 1a oraz ust. 3, ustawy z dnia 21 marca 1985 r. o drogach publicznych (jt. Dz. U. z 2015 r. poz. 460 ze zm.), § 140 rozporządzenia Ministra Transportu i Gospodarki Morskiej z dnia 2 marca 1999 r. w sprawie warunków technicznych, jakim powinny odpowiadać drogi publiczne i ich usytuowanie (Dz. U. Nr 43, poz. 430 ze zm.), art. 104 ustawy z dnia 14 czerwca 1960 r. Kodeks postępowania administracyjnego (jt. Dz. U. z 2016 r. poz. 23) oraz Uchwały Nr 1564/104/11 Zarządu Województwa Pomorskiego z dnia 27 grudnia 2011 r., ze zm. upoważniającej Dyrektora Zarządu Dróg Wojewódzkich w Gdańsku Grzegorza Stachowiaka do wydawania decyzji administracyjnych w indywidualnych sprawach z zakresu administracji publicznej, po rozpatrzeniu wniosku Pani Barbary Jażdżewskiej z Pracowni Projektowej Klemens Norbert Jażdżewski, ul. Młyńska 4, 89-600 Chojnice, występującej z pełnomocnictwa Inwestora, Gminy Czersk, ul. Kościuszki 27, 89-650 Czersk,

I. Zezwalam

Inwestorowi, Gminie Czersk, ul. Kościuszki 27, 89-650 Czersk, na zlokalizowanie w pasie drogi wojewódzkiej nr 237 urządzeń infrastruktury technicznej zgodnie z **Projektem sieci wodociągowej, kanalizacji sanitarnej grawitacyjnej oraz tłocznej wraz z przyłączami w miejscowości Czersk, ul. Ceynowy, Jasnocha i Jagodowa**, tj. odcinka sieci wodociągowej z włączeniem do istniejącej sieci wodociągowej zlokalizowanej w pasie drogowym oraz odcinka kanalizacji sanitarnej z włączeniem do istniejącej kanalizacji sanitarnej zlokalizowanej w pasie drogowym drogi wojewódzkiej, działka nr 1238/3 w Czersku, ul. Tucholska.

pod następującymi warunkami:

1. prace w pasie drogowym ograniczyć do niezbędnego minimum,
2. planowania robót w sprzyjających warunkach pogodowych (dodatnich temperatur),

Opieczętowany przez ZDW projekt – (zał. nr 1) stanowi graficzną część niniejszego rozstrzygnięcia.

II. Uzgadniam

ww. projekt.

Uzasadnienie

Z uwagi na to, że niniejsze orzeczenie jest zgodne z wnioskiem Strony, zgodnie z art. 107 § 4 Kpa, odstępuję od uzasadnienia Decyzji.

Dodatkowo informuję, że:

1. Zgodnie z postanowieniami art. 3 pkt 11, art. 32 ust. 4 pkt 2 i art. 33 ust. 2 ustawy Prawo budowlane, Decyzja stanowi dla Inwestora podstawę do oświadczenia o posiadanym

prawie dysponowania częścią gruntu pasa drogowego (w zakresie wynikającym z uzgodnionego Projektu) na cele budowlane.

2. **Decyzja nie uprawnia do rozpoczęcia robót na gruncie pasa drogowego.** Po uzyskaniu pozwolenia na budowę lub zgłoszeniu robót budowlanych, Inwestor powinien, zgodnie z obowiązkiem określonym w art. 40 ustawy o drogach publicznych, wystąpić z wnioskiem o udzielenie zezwolenia na zajęcie pasa drogowego w celu prowadzenia robót w pasie drogowym oraz umieszczenia urządzeń infrastruktury technicznej w pasie drogowym do Rejonu Dróg Wojewódzkich w Chojnicach, ul. Gdańska 110, 89-604 Chojnice, tel. 52 397 32 16. W zezwoleniu na zajęcie pasa drogowego Kierownik RDW określi szczegóły wykonawstwa robót oraz **wysokość opłaty corocznej za umieszczenie urządzenia w pasie drogowym i opłaty za zajęcie pasa drogowego na czas robót**, zgodnie z Uchwałą Nr 386/XXV/04 Sejmiku Województwa Pomorskiego z dnia 19 lipca 2004 r. w sprawie ustalania wysokości stawek opłat za zajęcie pasa drogowego dróg wojewódzkich województwa pomorskiego. **Kierownik RDW może odmówić udzielenia zezwolenia na zajęcie pasa drogowego** jeżeli realizacja robót nie będzie zaplanowana w sposób ograniczający do minimum utrudnienia w ruchu pojazdów oraz ruchu pieszych oraz w terminach umożliwiającym uporządkowanie placu budowy przed sezonem zimowym.

Niniejsze zezwolenie traci ważność, jeżeli Inwestor w ciągu dwóch lat nie uzyska pozwolenia na budowę lub nie dokona zgłoszenia rozpoczęcia robót budowlanych.

Pouczenie

Od niniejszej Decyzji służy odwołanie do Samorządowego Kolegium Odwoławczego w Gdańsku, ul. Podwale Przedmiejskie 30, w terminie 14 dni od dnia doręczenia, za pośrednictwem Zarządu Dróg Wojewódzkich w Gdańsku, działającego z upoważnienia Zarządu Województwa Pomorskiego.

Złoty Znak
WOJEWÓDZTWA POMORSKIEGO
Grzegorz Gachowiaś
DYREKTOR
Zarządu Dróg Wojewódzkich w Gdańsku

Otrzymują,

1. Barbara Jażdżewska, Pracownia Projektowa Klemens Norbert Jażdżewski,
ul. Młyńska 4, 89-600 Chojnice,

Do wiadomości:

2. Rejon Dróg Wojewódzkich w Chojnicach,
3. a/a

Sprawa zwolniona z opłaty skarbowej zgodnie z załącznikiem część III ust. 44 pkt 2 ppkt 9 ustawy z dnia 16 listopada 2006 r. o opłacie skarbowej (t.j. Dz.U. z 2015 r., poz. 783 ze zm.).

Sprawę prowadzi
Irena Skulska
Tel. 58 32 64 952

Województwo Pomorskie
Zarząd Dróg Wojewódzkich
Irena Skulska

ZARZĄD DRÓG WOJEWÓDZKICH
W GDAŃSKU
80-778 Gdańsk, ul. Mostowa 11A
tel. 058 789 20 25, fax 058 32 64 999

Administratorem danych jest Dyrektor Zarządu Dróg Wojewódzkich w Gdańsku, ul. Mostowa 11A, 80-778 Gdańsk. Dane przetwarzane są w celu realizacji zadań wynikających z obowiązków zarządcy drogi publicznej. Dane będą udostępnione wyłącznie podmiotom upoważnionym na podstawie przepisów prawa. Przysługuje Pani(u) prawo dostępu do treści swoich danych oraz ich poprawienia. Podanie danych jest obowiązkowe na podstawie ustawy z dnia 21 marca 1985 r. o drogach publicznych (t.j. Dz.U. z 2015 r., poz. 460 ze zm.).

PVCØ200
L=3,9m i=0,5%

PEde110 SDR17
L=3,5m i=0,5%

Rura przeciskowa PEØ250
L=4,0m

Rura ochronna
dwudzienna

Rura przeciskowa PEØ140
L=3,5m

PVCØ200 L=46,1m i=0,5%
PEde110 SDR17 L=104,0m i=0,5%

PROJEKT ZAGOSPODAROWANIA TERENU SKALA 1:500

województwo : pomorskie
powiat : chojnicki
gmina : Czersk
obręb : Czersk

działka : 1883, 1888/1, 1888/13, 1888/18

K.E.R.G. 6640.1455.2016

KS. ROB. : 27/16

Numeryczny mapę zasadniczą pozyskano z POKS w Chojnicach.
Stan bazy z dnia 31.05.2016r. Aktualizacja na dzień 22.09.2016r.
Oryginał został przyjęty zgodnie ze słownym bazy 108.
Na mapie do celów projektowych nie dokonano ustaleń odczytanych z K.E.
Układ współrzędnych płaskich 2000
Układ wysokościowy Krasiński 86

LEGENDA:

- WZI-1** - Projektowany odcinek sieci wodociągowej PEde110
objęty niniejszym opracowaniem pozwolenia na budowę
w gestii Wojewody Pomorskiego
- Sistn.- II** - Projektowany odcinek sieci kanalizacji sanitarnej PVCØ200
objęty niniejszym pozwoleniem na budowę
w gestii Wojewody Pomorskiego

- Istn. sieć wodociągowa
— Istn. sieć kanalizacji
— Istn. kabel eN
— Istn. kabel telekomunikacyjny

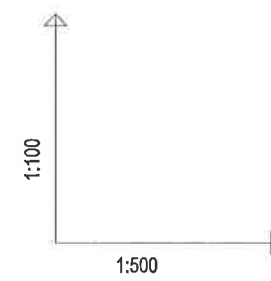
MAPA SYTUACYJNO - WYSOKOŚCIOWA
SKALA 1 : 500
(do celów projektowych)

ZAKŁAD PROJEKTOWY
Z ODRZUTEM
DO CELÓW PROJEKTOWYCH

Oświadczamy, że projekt budowlany opracowano na bazie mapy sytuacyjno - wysokościowej,
która jest zgodna z oryginałem przyjętym do zasobu Powiatowego Ośrodka Dokumentacji
Geodezyjnej i Kartograficznej w Chojnicach, pod numerem:

KERG 6640.1455.2016

PRACOWNIA PROJEKTÓW				
architektura ♦ konstrukcje ♦ instalacje				
Tel./Fax (52) 397-29-19 89-600 Chojnice ul. Młyńska 4				
Nazwa i miejsce inwestycji	Projektant	Podpis		
Projektowana sieć wodociągowa, kanalizacji sanitarnej grawitacyjnej w miejscowości Czersk ul. Tucholska - ul. Ceynowy	mgr inż. BARBARA JAŁDZIEWSKA upr. do proj. i kierowania robotami w zakr. sieć inż. w k.c.o. i gaz. nr. upr. GP-KZ 7242/23003, GP-KZ 7342/18004			
	Asystent Projektanta	Podpis		
	mgr inż. ANNA RZONICA			
Przedmiot	Sprawdzający	Podpis		
Projekt zagospodarowania terenu	mgr inż. ANNA DEPKA PRĄDZYŃSKA upr. do proj. i kierowania robotami bud. bez ograniczeń w spec. inst. w zakresie sieci, instalacji i urządzeń ciepł., went., gaz., wod. kon. nr. upr. POM0230/PW05/12			
Stadium	Projekt techn.	Data	Skala	Nr rys.
Branka	Sanitarna	07.11.2016r.	1:500	1



WZ1
rura ochronna
dwudzielna Ø110
rura ochronna
dwudzielna Ø110
rura przediskowa
Ø140, L=3.5m
pomocowa 2.1/22
0+0.0, Gdańsk

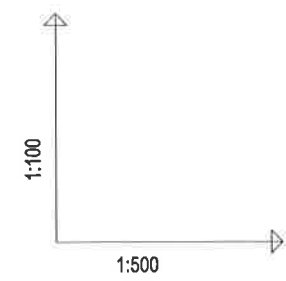
OZNACZENIE PROFILU: WZ1 - HP2
POZIOM PORÓWNAWCZY 115.00 m n.p.m.

RZĘDNA TERENU ISTN.	126.68	126.70
RZĘDNA OSI RUROCIĄGU	125.08	
ZAGŁĘBIENIE OSI RUROCIĄGU	1.60	
SPADKI, DŁUGOŚCI	0.5%	PEde110
ŚREDNICA, MATERIAŁ		
ODLEGŁOŚCI	0.0	3.5
HEKTOMETRY	WZ1 I 0	

PROFIL SIECI WODOCIĄGOWEJ - ODCINEK WZ1 -I
SKALA 1: $\frac{100}{500}$

 PRACOWNIA PROJEKTÓW architektura ♦ konstrukcje ♦ instalacje Tel./Fax (52) 397-29-19 89-600 Chojnice ul. Młyńska 4			
Nazwa i miejsce inwestycji Projektowana sieć wodociągowa, kanalizacji sanitarnej grawitacyjnej w miejscowości Czersk ul. Tucholska - ul. Ceynowy		Projektant Inż. BARBARA JAŹDZEWSKA upr. do proj. i kierowania robotami w zakr. sieć i inst. w-k o.l.gaz. nr. upr. GP-KZ 7342/239/03, GP-KZ 7342/183/04 Asystent Projektanta: mgr inż. ANNA RZOŃCA	
Przedmiot: Profil sieci wodociągowej Odcinek WZ1-I		Sprawdzający: mgr inż. ANNA DEPKA PRĄDZYŃSKA upr. do proj. i kierowania robotami bud. bez ograniczeń w spec. inst. w zakresie sieci, instalacji i urządzeń ciepł. went. gaz. wod. kan. nr. upr. POM0238/PW0512	
Stadium: Branda		Data: 07.11.2016r.	
Projekt inż. Sankiana		Skala: 1: $\frac{100}{500}$	
		Nr rys. 2	

Sistn.
rura ochronna
dwudzielna Ø110
POMORSKI URZĄD WOJEWÓDZKI
w GDANSKU
Wydział Infrastruktury
ul. Okopowa 21/27
80-810 Gdańsk
rura przeciskowa
Ø250, L=4.0m



OZNACZENIE PROFILU: Sistn. - II
POZIOM PORÓWNAWCZY 115.00 m n.p.m.

RZĘDNA TERENU ISTN.	126.98	126.99
RZĘDNA DNA KANAŁU	124.69	124.70
ZAGŁĘBIENIE DNA KANAŁU	2.29	2.29
SPADKI, DŁUGOŚCI	0.5%	
ŚREDNICA, MATERIAŁ		
ODLEGŁOŚCI	0.0	3.9
HEKTOMETRY		Sistn. II

PROFIL SIECI KANALIZACJI SANITARNEJ - ODCINEK Sistn.-II
SKALA 1: 100/500

 PRACOWNIA PROJEKTÓW architektura ♦ konstrukcje ♦ instalacje Tel./Fax (52) 397-29-19 89-600 Chojnice ul. Młyńska 4			
Nazwa i miejsce inwestycji Projektowana sieć wodociągowa, kanalizacji sanitarnej grawitacyjnej w miejscowości Czersk ul. Tucholska - ul. Ceynowy		Projektant: lech. BARBARA JAŻDZEWSKA upr. do proj. i kierowania robotami w zakr. sieci i inst. w-k c.o. i gaz. nr. upr. GP-KZ 7342/239/03, GP-KZ 7342/18394 Asystent Projektanta: mgr inż. ANNA RZOŃCA	
Przedmiot: Profil sieci kanalizacji sanitarnej - Odcinek Sistn. -II		Sprawdzający: mgr inż. ANNA DEPKA PRĄDZYŃSKA upr. do proj. i kierowania robotami bud. bez ograniczeń w spec. inst. w zakresie sieci, instalacji i urządzeń ciepł., went., gaz. wod. kan. nr. upr. POM0038/PWDS12	
Stadium: Projekt techn. Branża: Sanitarna		Data: 07.11.2016r.	Skala: 1:100/500 Nr rys. 3